


نواحی آب و هوایی ایران زیبا





راهنما

معتدل و مرطوب خزری	■
معتدل و نیمه خشک کوهستانی	■
گرم و خشک	■
گرم و شرجی سواحل جنوب	■



استان همدان (همدان)

استان مازندران (رامسر)

استان هرمزگان (بندرعباس)

استان کرمان (بیم)

ناحیه معتدل و نیمه خشک کوهستانی

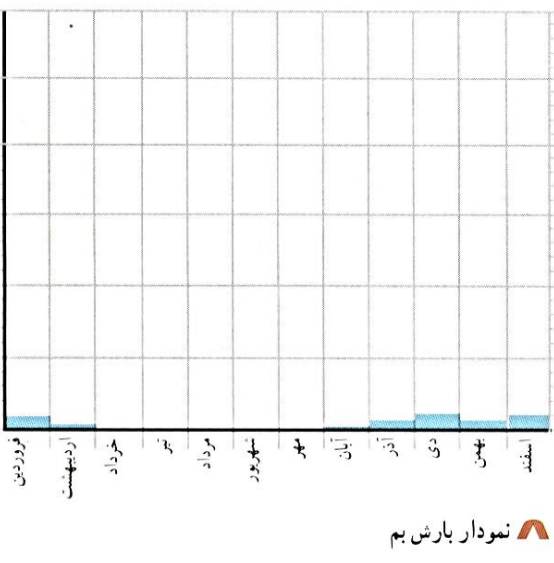
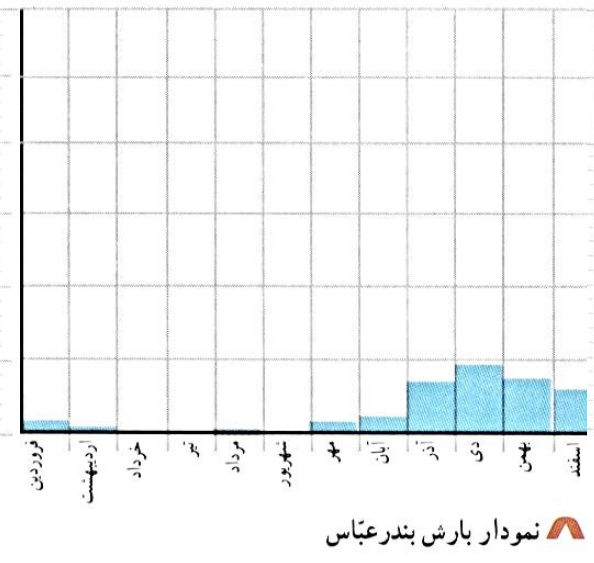
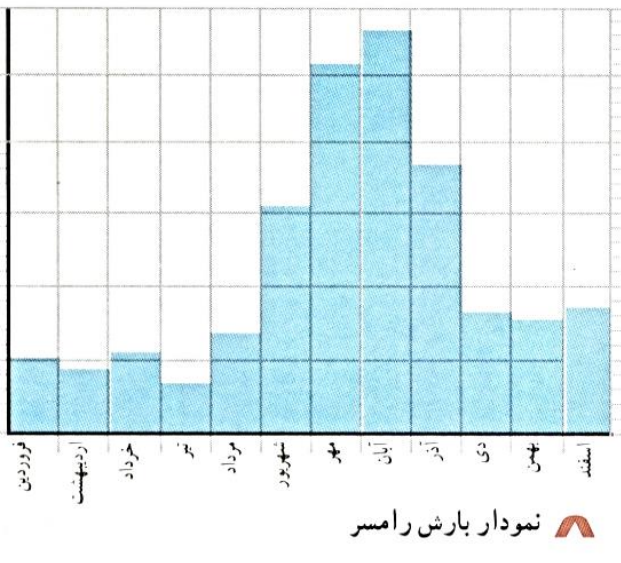
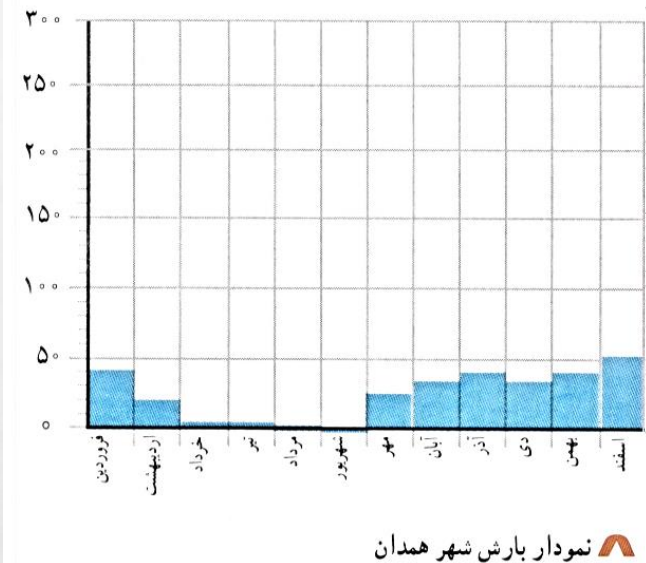
ناحیه معتدل و مرطوب خزری

ناحیه گرم و شرجی سواحل جنوب

ناحیه گرم و خشک داخلی

مقایسه بارش باران در ۴ ناحیه آب و هوایی

میلی متر



استان همدان (همدان)

استان مازندران (رامسر)

استان هرمزگان (بندرعباس)

استان کرمان (بیم)

ناحیه معتدل و نیمه خشک کوهستانی

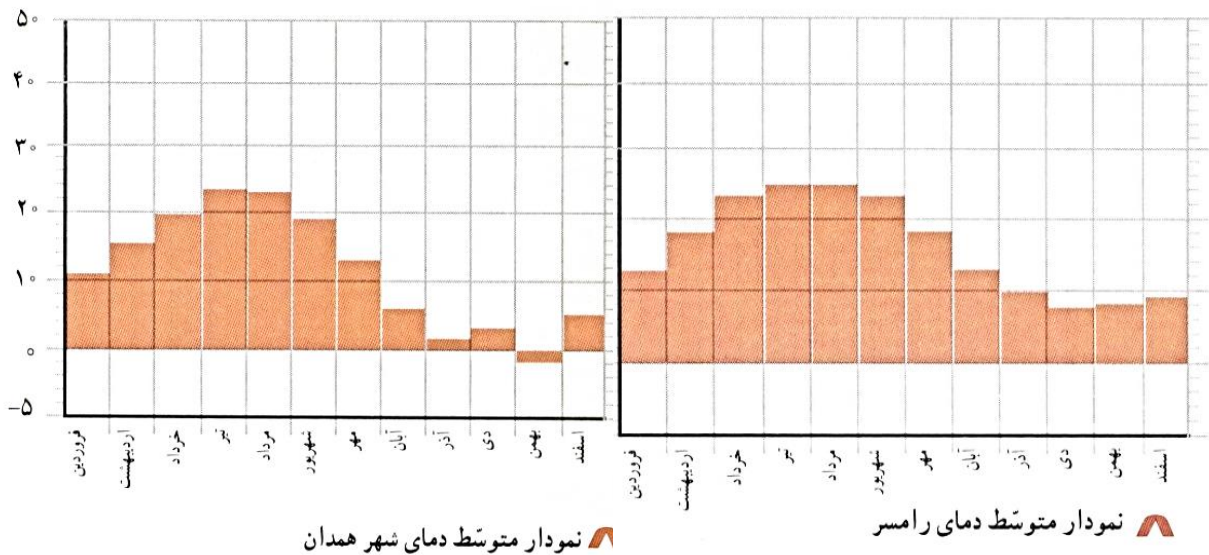
ناحیه معتدل و مرطوب خزی

ناحیه گرم و شرجی سواحل جنوب

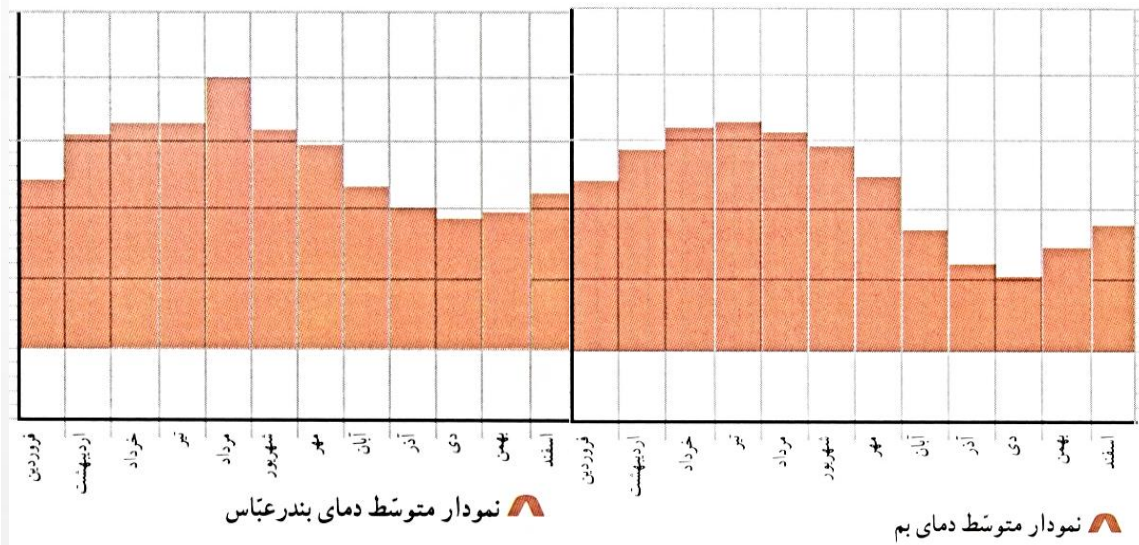
ناحیه گرم و خشک داخلی

درجه‌ی سانتی‌گراد

درج



درجه‌ی °



استان همدان (همدان)

استان مازندران (رامسر)

استان هرمزگان (بندرعباس)

استان کرمان (بزم)

ناحیه معتدل و نیمه خشک کوهستانی

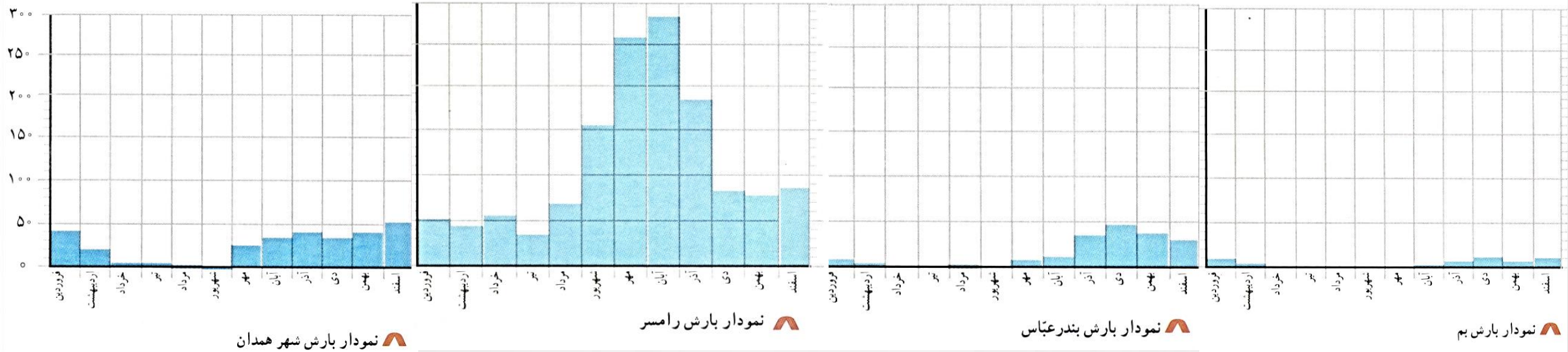
ناحیه معتدل و مرطوب خزری

ناحیه گرم و شرجی سواحل جنوب

ناحیه گرم و خشک داخلی

مقایسه تغییرات دما در ۴ ناحیه آب و هوایی

میلی متر



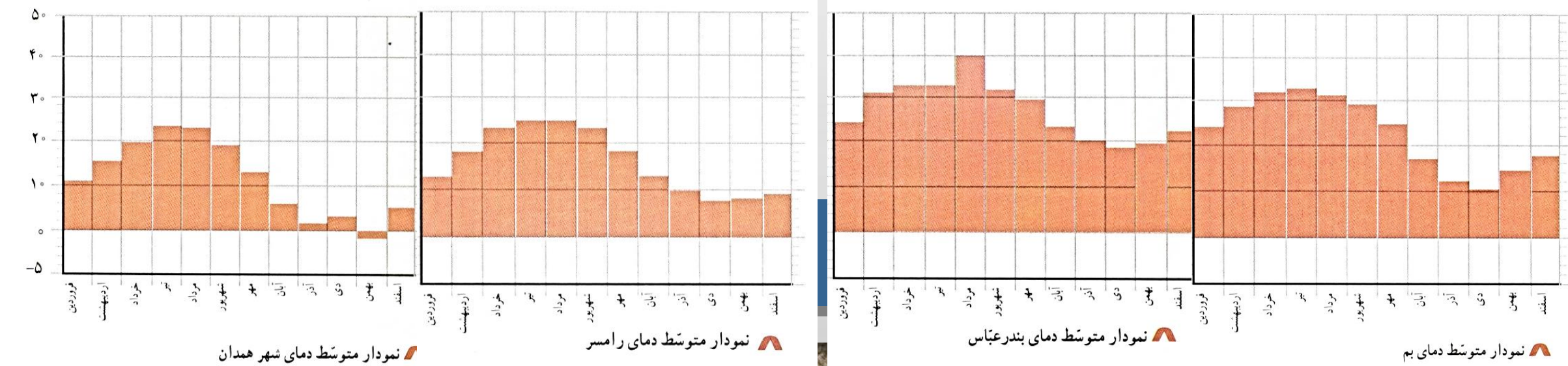
استان همدان (همدان)
ناحیه معتدل و نیمه خشک کوهستانی

استان مازندران (رامسر)
ناحیه معتدل و مرطوب خزری

استان هرمزگان (بندرعباس)
ناحیه گرم و شرجی سواحل جنوب

استان رمان (بم)
ناحیه گرم و خشک داخلی

درجه سانتی گراد



نمودار متوسط دمای شهر همدان

نمودار متوسط دمای رامسر

نمودار متوسط دمای بندرعباس

نمودار متوسط دمای بم