

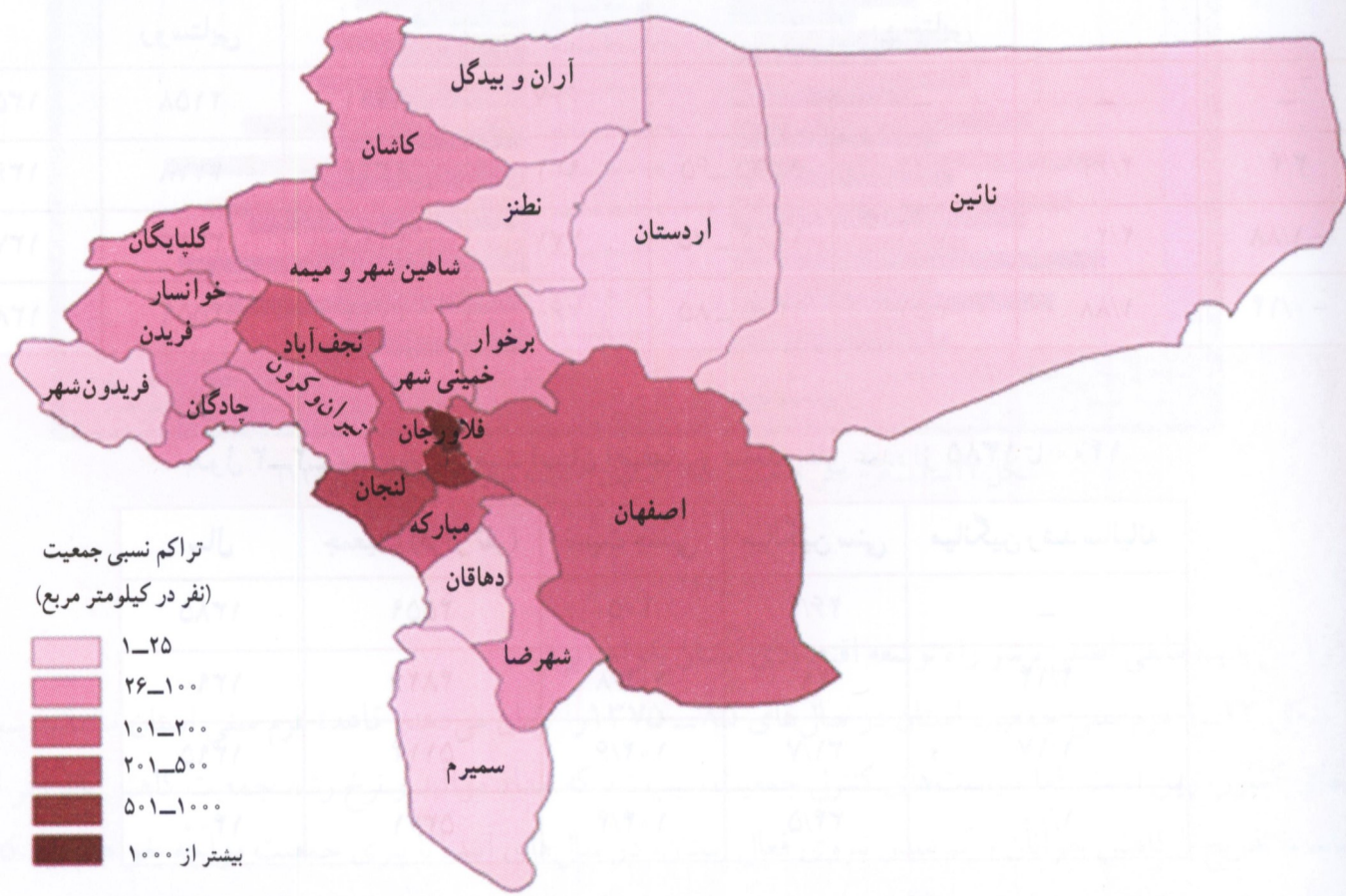


شکل ۱-۱- نقشه تقسیمات کشوری جمهوری اسلامی ایران به تفکیک استان









شکل ۲۲-۲- نقشه تراکم نسبی جمعیت شهرستان‌های استان (سال ۱۳۸۵)





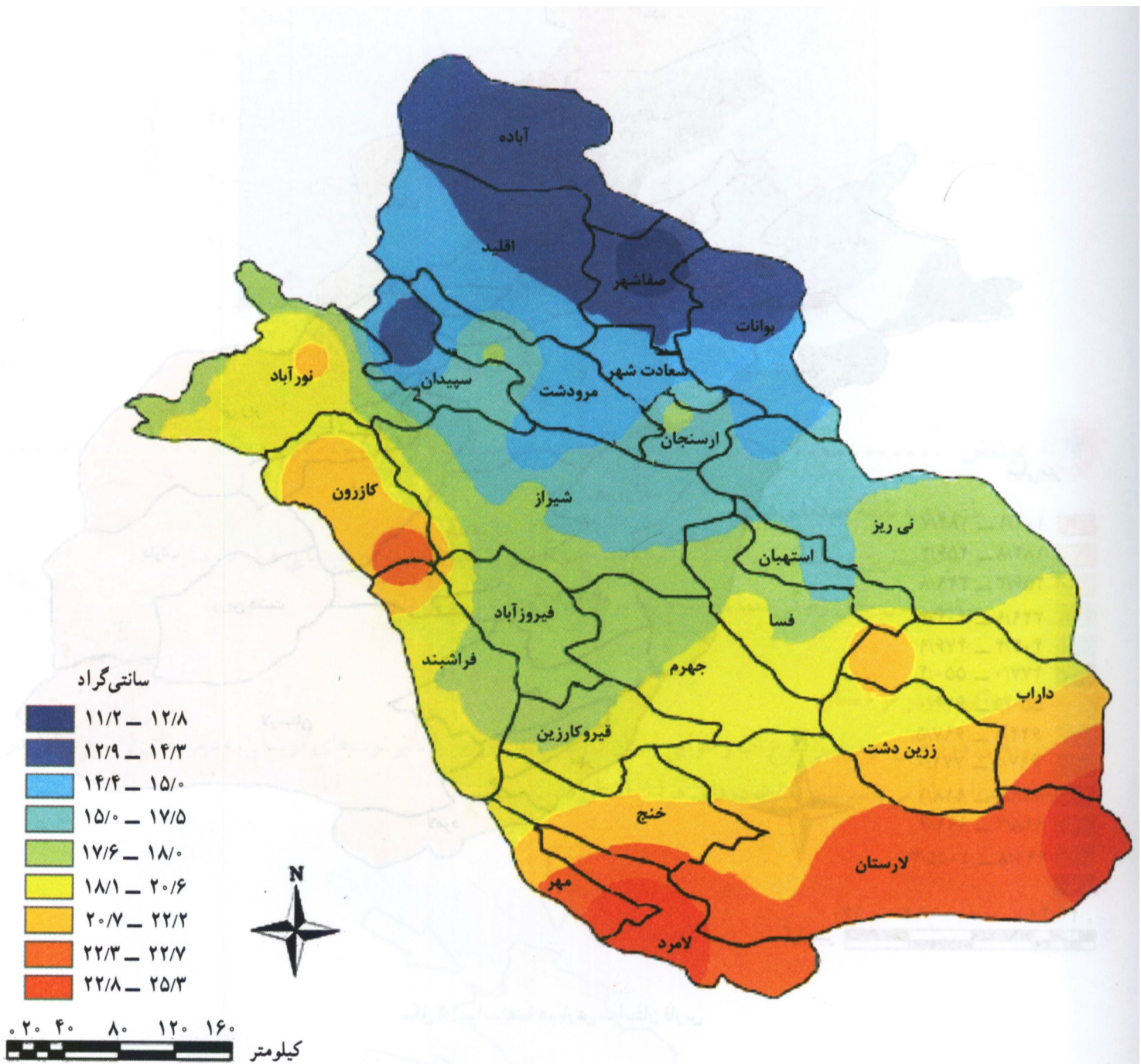
شکل ۱-۱- نقشه تقسیمات کشوری جمهوری اسلامی ایران به تفکیک استان











شکل ۱۴-۱ نقشه هم‌دمای استان فارس

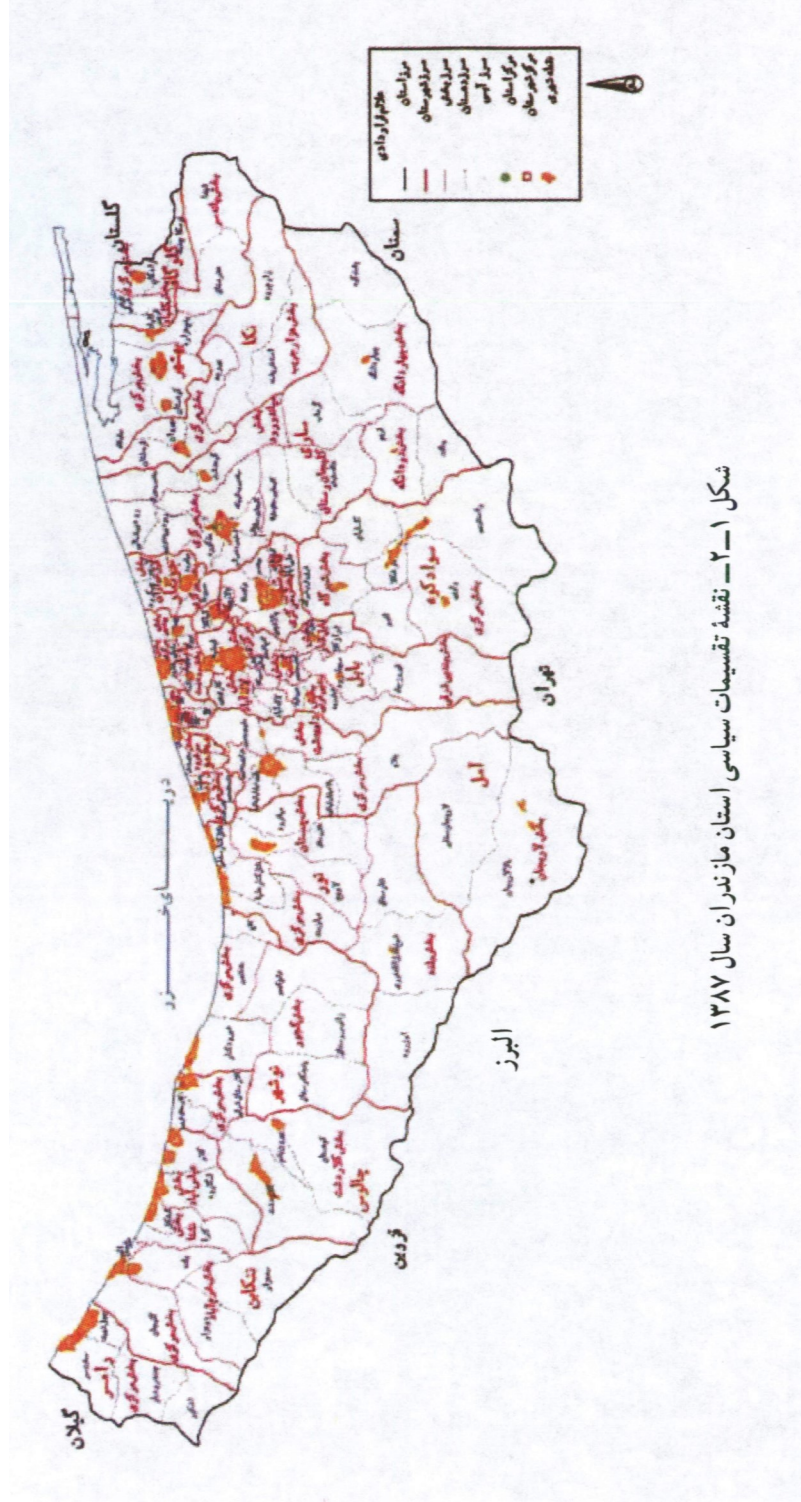




- N
- مرز کشور
- حد استان
- مرکز استان

۱- شمال ...      ۲- جنوب ...      ۳- مشرق ...      ۴- مغرب

شکل ۱-۱ نقشه تقسیمات کشوری جمهوری اسلامی ایران به تفکیک استان



شکل ۲-۱- نقشه تقسیمات سیاسی استان مازندران سال ۱۳۸۷